

## OZNÁMENÍ O ZÁMĚRU OBCE

### Prodej pozemku z p.č. 516/25 k.ú. obce Sudoměř

Obec Sudoměř v souladu ust. § 39 odst. 1) zákona č. 128/2000 Sb., o obcích (obecní zřízení), ve znění pozdějších předpisů,  
zveřejňuje svůj záměr

### Prodej pozemku p.č. 516/25 viz příložený plánec


Jedná se o pozemek způsob využití ostatní komunikace druh pozemku ostatní plocha v k.ú. obce Sudoměř, okres Mladá Boleslav. Zapsaný na LV. 10001

#### Pozemky k prodeji - p.č. 516/25

Konkrétní podmínky prodeje budou sjednány v písemné smlouvě.  
Bližší informace lze získat v úřední hodiny na Obecním úřadě Sudoměř.

K tomuto záměru se lze vyjádřit na Obecním úřadu Sudoměř **do 20.3.2025**


Obec si vyhrazuje právo rozhodnout komu prodat zmíněný pozemek.

  
-----  
Ladislav Jíra  
starosta obce Sudoměř

*Vyvěšeno na úřední desce dne: 3.3.2025  
Současně zveřejněno na elektronické úřední desce.  
Sejmuto z úřední desky dne:*

Nahližení do KN

Adresa



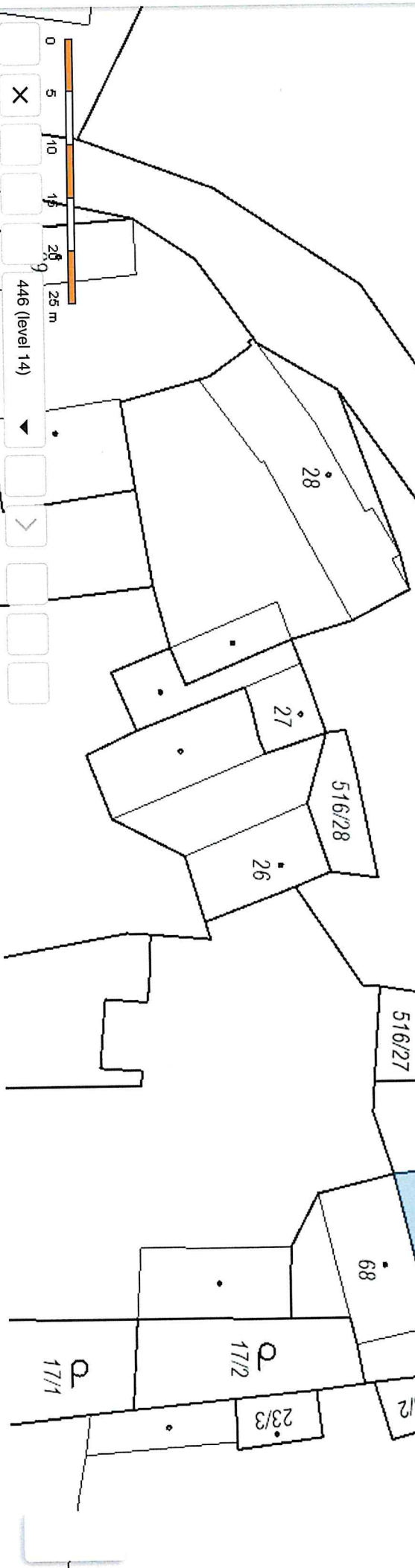
516/9



516/1



16/4



0 5 10 15 20 25 m

446 (level 14)

Y: 714759.32 | X: 1006669.09 | Načítání dokončeno 27 ms

Obsah katastrální mapy a mapy pozemkového katastru se zobrazuje od měřítka 1:5000. Podrobnější informace k používání mapy a aktualizaci jejího obsahu najdete [v nápovědě \(PDF\)](#). **Všechny zjištěné hodnoty souřadnic a délky NELZE využívat pro vytyčování hranic pozemků v terénu.**